



ประกาศสำนักงานคณะกรรมการการเลือกตั้งประจำจังหวัดสุรินทร์  
เรื่อง รูปแบบการแบ่งเขตเลือกตั้งสมาชิกสภาผู้แทนราษฎรจังหวัดสุรินทร์ พ.ศ. ๒๕๖๖

ด้วยประกาศคณะกรรมการการเลือกตั้ง เรื่อง การแบ่งเขตเลือกตั้งสมาชิกสภาผู้แทนราษฎร พ.ศ. ๒๕๖๖ ลงวันที่ ๓๑ มกราคม ๒๕๖๖ ข้อ ๓ กำหนดให้เมื่อคณะกรรมการการเลือกตั้งประกาศจำนวนสมาชิกสภาผู้แทนราษฎรแบบแบ่งเขตเลือกตั้งของแต่ละจังหวัดจะมีและจำนวนเขตเลือกตั้งแบบแบ่งเขตเลือกตั้งของแต่ละจังหวัดแล้ว ให้ผู้อำนวยการการเลือกตั้งประจำจังหวัดจัดทำรูปแบบการแบ่งเขตเลือกตั้งภายในสามวัน โดยต้องแบ่งพื้นที่ของเขตเลือกตั้งแต่ละเขตให้ติดต่อกันและต้องจัดให้มีจำนวนราษฎรในแต่ละเขตเลือกตั้งใกล้เคียงกันแล้วประกาศรูปแบบการแบ่งเขตเลือกตั้งอย่างน้อยสามรูปแบบเพื่อรับฟังความคิดเห็นของพรรคการเมืองและประชาชนในจังหวัดเป็นเวลาสิบวันนับแต่วันปิดประกาศ ประกอบกับประกาศคณะกรรมการการเลือกตั้ง เรื่อง จำนวนสมาชิกสภาผู้แทนราษฎรแบบแบ่งเขตเลือกตั้งของแต่ละจังหวัดสำหรับการเลือกตั้งสมาชิกสภาผู้แทนราษฎรเป็นการทั่วไปครั้งแรกภายหลังประกาศใช้รัฐธรรมนูญแห่งราชอาณาจักรไทย แก้ไขเพิ่มเติม (ฉบับที่ ๑) พุทธศักราช ๒๕๖๔ ลงวันที่ ๓๑ มกราคม ๒๕๖๖ ซึ่งประกาศดังกล่าวจังหวัดสุรินทร์มีจำนวนราษฎร ๑,๓๗๒,๙๑๐ คน มีจำนวนสมาชิกสภาผู้แทนราษฎร ๘ คน และมีจำนวนเขตเลือกตั้ง ๘ เขตเลือกตั้ง ตามเอกสารและแผนที่แนบท้ายประกาศฉบับนี้

เพื่อให้การดำเนินการแบ่งเขตเลือกตั้งสมาชิกสภาผู้แทนราษฎรจังหวัดสุรินทร์ เป็นไปด้วยความเรียบร้อย อาศัยอำนาจตามความในข้อ ๓ ของประกาศคณะกรรมการการเลือกตั้ง เรื่อง การแบ่งเขตเลือกตั้งสมาชิกสภาผู้แทนราษฎร พ.ศ. ๒๕๖๖ จึงขอประกาศรูปแบบการแบ่งเขตเลือกตั้งสมาชิกสภาผู้แทนราษฎรจังหวัดสุรินทร์ จำนวน ๓ รูปแบบ เพื่อรับฟังความคิดเห็นของพรรคการเมืองและประชาชนในจังหวัดสุรินทร์ โดยมีรายละเอียดปรากฏตามเอกสารแนบท้ายประกาศฉบับนี้ ดังนั้น หากพรรคการเมืองและประชาชนผู้ใดมีความคิดเห็นเกี่ยวกับรูปแบบการแบ่งเขตเลือกตั้งดังกล่าว ขอให้โปรดเสนอความคิดเห็นไปยังสำนักงานคณะกรรมการการเลือกตั้งประจำจังหวัดสุรินทร์ ภายในสิบวันนับแต่วันปิดประกาศ (ภายในวันที่ ๑๓ กุมภาพันธ์ ๒๕๖๖) โดยต้องมีรายละเอียดและรูปแบบดังต่อไปนี้

๑. รายละเอียดเกี่ยวกับอำเภอหรือตำบลหรือเขตพื้นที่ที่อยู่ในเขตเลือกตั้งแต่ละเขต
๒. จำนวนราษฎรของแต่ละเขตเลือกตั้งและผลต่างของจำนวนราษฎรในแต่ละเขตเลือกตั้งจากจำนวนเฉลี่ยราษฎรต่อสมาชิกสภาผู้แทนราษฎรหนึ่งคนในจังหวัดนั้น ทั้งนี้ ผลต่างของจำนวนราษฎรในแต่ละเขตเลือกตั้งไม่ควรเกินร้อยละสิบของจำนวนเฉลี่ยต่อสมาชิกสภาผู้แทนราษฎรหนึ่งคนในจังหวัด เว้นแต่เป็นกรณีที่มีความจำเป็นเพื่อให้ราษฎรในชุมชนเดียวกันหรือใกล้เคียงกันสามารถเดินทางได้โดยสะดวก

๓. เหตุผลประกอบการเสนอแนะการแบ่งเขตเลือกตั้ง

๔. แผนที่แสดงรายละเอียดของพื้นที่ที่ประกอบเป็นเขตเลือกตั้งแต่ละเขตเลือกตั้ง

สำหรับพรรคการเมืองและผู้ใดที่มีความประสงค์ต้องการรูปแบบการแบ่งเขตเลือกตั้ง  
ที่ปิดประกาศไว้ดังกล่าว สามารถดาวน์โหลดผ่านช่องทาง <https://www.ect.go.th/surin>. หรือขอคัดสำเนา  
จากสำนักงานคณะกรรมการการเลือกตั้งประจำจังหวัดสุรินทร์โดยให้เสียค่าใช้จ่ายเอง

จึงประกาศให้ทราบโดยทั่วกัน

ประกาศ ณ วันที่ ๓ กุมภาพันธ์ พ.ศ. ๒๕๖๖

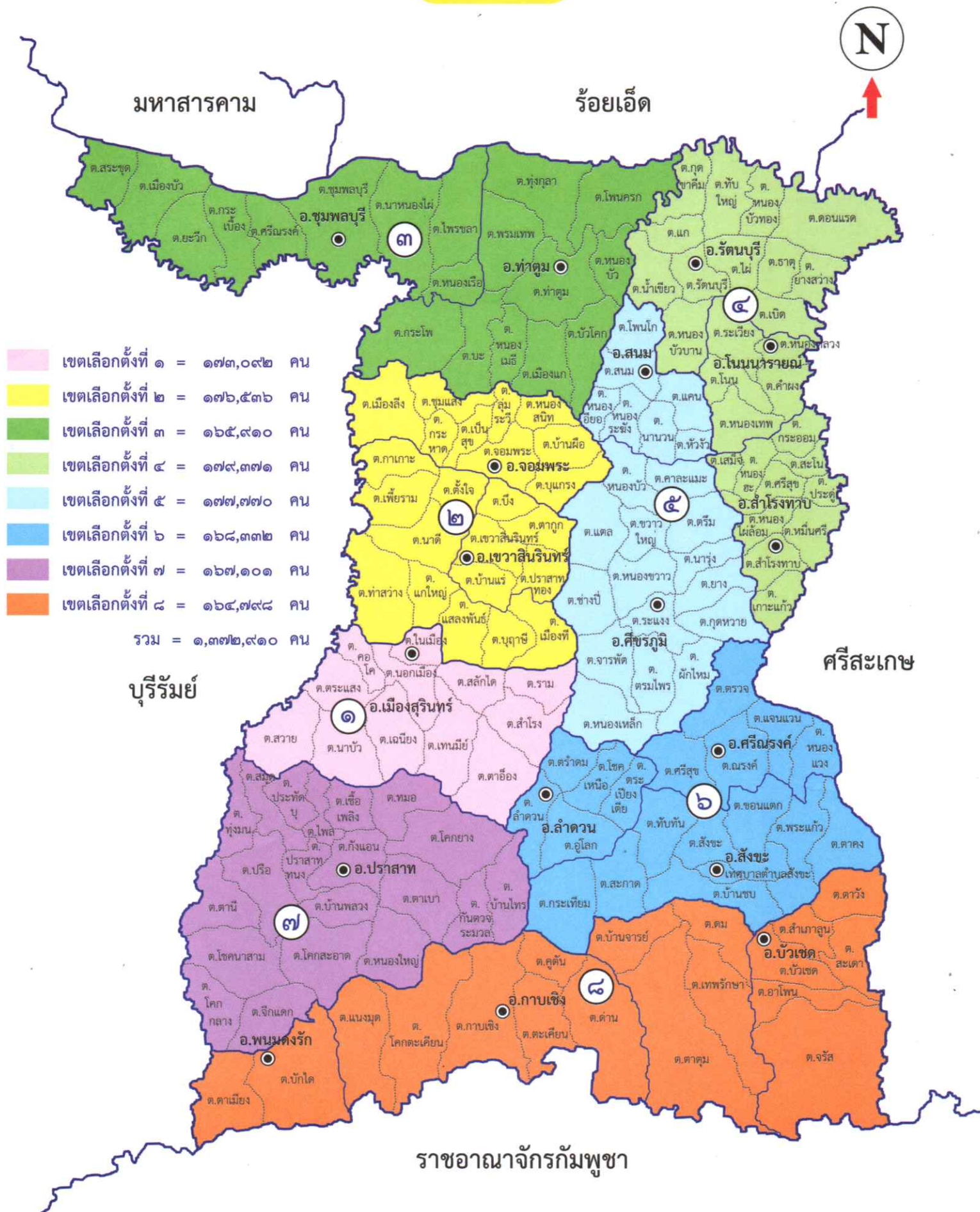
ร้อยตำรวจเอก

(นิยม เพ็ชรโกมล)

ผู้อำนวยการการเลือกตั้งประจำจังหวัดสุรินทร์

# การแบ่งเขตเลือกตั้งจำนวนราษฎรในแต่ละเขตของจังหวัดสุรินทร์

## รูปแบบที่ ๑




จำนวนราษฎรในแต่ละเขตเลือกตั้งสมาชิกสภาผู้แทนราษฎรของจังหวัดสุรินทร์ (ปี 2566)

จำนวนราษฎรในจังหวัด 1,372,910 คน (ณ วันที่ 31 ธันวาคม 2565)


จำนวนเฉลี่ยราษฎรต่อ ส.ส. 1 คน ในจังหวัดสุรินทร์ เท่ากับ 171,614 คน

รูปแบบที่ 1

เขตเลือกตั้ง ที่	ท้องที่ที่ประกอบ เป็นเขตเลือกตั้ง	จำนวนราษฎร ในเขตเลือกตั้ง	ผลต่างจากจำนวน เฉลี่ยราษฎรต่อ ส.ส. 1 คน	คิดเป็นร้อยละ	หมายเหตุ
1	1. อำเภอเมืองสุรินทร์ (เฉพาะ)				
	1) เทศบาลเมืองสุรินทร์	37,773			
	2) ตำบลนอกเมือง	27,842			
	3) ตำบลคอโค	10,652			
	4) ตำบลตระแสง	7,318			
	5) ตำบลสวาย	12,495			
	6) ตำบลนาบัว	12,201			
	7) ตำบลเจนีง	12,221			
	8) ตำบลเทนมีย์	10,759			
	9) ตำบลตาอ็อง	10,636			
	10) ตำบลสำโรง	9,518			
	11) ตำบลสลักไถ่	12,485			
	12) ตำบลราม	9,192			
	รวม	173,092	มากกว่า 1,478 คน	0.86%	
2	1. อำเภอเมืองสุรินทร์ (เฉพาะ)				
	1) เทศบาลตำบลเมืองที่	1,887			
	2) ตำบลเมืองที่	8,692			
	3) ตำบลบุฤาษี	7,295			
	4) ตำบลแสงพันธ์	6,828			
	5) ตำบลแกใหญ่	9,801			
	6) ตำบลท่าสว่าง	17,763			
	7) ตำบลนาดี	13,604			
	8) ตำบลเพ็ชราม	7,481			
	9) ตำบลตั้งใจ	5,347			
	10) ตำบลกาเกาะ	5,223			
	2. อำเภอจอมพระ	58,470			
	3. อำเภอเขวาสินรินทร์	34,145			
	รวม	176,536	มากกว่า 4,922 คน	2.87%	

ร.ต.อ. 

เขตเลือกตั้ง ที่	ท้องที่ที่ประกอบ เป็นเขตเลือกตั้ง	จำนวนราษฎร ในเขตเลือกตั้ง	ผลต่างจากจำนวน เฉลี่ยราษฎรต่อ ส.ส. 1 คน	คิดเป็นร้อยละ	หมายเหตุ
3	1. อำเภอชุมพลบุรี	70,712			
	2. อำเภอท่าตูม	95,198			
	รวม	165,910	น้อยกว่า 5,704 คน	3.32%	
4	1. อำเภอรัตนบุรี	92,026			
	2. อำเภอสำโรงทาบ	52,524			
	3. อำเภอโนนนารายณ์	34,821			
รวม	179,371	มากกว่า 7,757 คน	4.52%		
5	1. อำเภอสนม	43,331			
	2. อำเภอศีขรภูมิ	134,439			
	รวม	177,770	มากกว่า 6,156 คน	3.59%	
6	1. อำเภอลำดวน	31,052			
	2. อำเภอศรีณรงค์	46,720			
	3. อำเภอสังขะ (ยกเว้น)	90,560			
	1) ตำบลเทพรักษา				
	2) ตำบลตาตุ่ม				
3) ตำบลบ้านจารย์					
4) ตำบลดม					
รวม	168,332	น้อยกว่า 3,282 คน	1.91%		
7	1. อำเภอพนมดงรัก (ยกเว้น)	14,703			
	1) ตำบลักไธ				
	2) ตำบลตาเมียง				
2. อำเภอปราสาท	152,398				
รวม	167,101	น้อยกว่า 4,513 คน	2.63%		
8	1. อำเภอสังขะ (เฉพาะ)				
	1) ตำบลเทพรักษา	9,317			
	2) ตำบลตาตุ่ม	14,503			
	3) ตำบลบ้านจารย์	8,089			
	4) ตำบลดม	8,249			
	2. อำเภอบัวเขต	41,488			
	3. อำเภอกาบเชิง	60,027			

ร.ต.อ. 

เขตเลือกตั้ง ที่	ท้องที่ที่ประกอบ เป็นเขตเลือกตั้ง	จำนวนราษฎร ในเขตเลือกตั้ง	ผลต่างจากจำนวน เฉลี่ยราษฎรต่อ ส.ส. 1 คน	คิดเป็นร้อยละ	หมายเหตุ
	4. อำเภอพนมดงรัก (เฉพาะ)				
	1) ตำบลบักได	12,422			
	2) ตำบลตาเมียง	10,703			
	รวม	164,798	น้อยกว่า 6,816 คน	3.97%	
	รวมราษฎรทั้งจังหวัด	1,372,910			
ผลต่างระหว่างเขตเลือกตั้งที่ราษฎรน้อยที่สุด (เขต 8) กับมากที่สุด (เขต 4)				8.49%	

หมายเหตุ รูปแบบที่ 1

1. เป็นการรวมอำเภอเป็นเขตเลือกตั้งมากที่สุด
2. พื้นที่ของแต่ละเขตติดต่อกัน
3. จำนวนราษฎรในแต่ละเขตใกล้เคียงกัน
4. มีการติดต่อการสะดวกและเป็นชุมชนเดียวกัน

*ร.ต.อ.อ.อ.*

# การแบ่งเขตเลือกตั้งจำนวนราษฎรในแต่ละเขตของจังหวัดสุรินทร์

## รูปแบบที่ ๒



จำนวนราษฎรในแต่ละเขตเลือกตั้งสมาชิกสภาผู้แทนราษฎรของจังหวัดสุรินทร์ (ปี 2566)

จำนวนราษฎรในจังหวัด 1,372,910 คน (ณ วันที่ 31 ธันวาคม 2565)

จำนวนเฉลี่ยราษฎรต่อ ส.ส. 1 คน ในจังหวัดสุรินทร์ เท่ากับ 171,614 คน

รูปแบบที่ 2

เขตเลือกตั้ง ที่	ท้องที่ที่ประกอบ เป็นเขตเลือกตั้ง	จำนวนราษฎร ในเขตเลือกตั้ง	ผลต่างจากจำนวน เฉลี่ยราษฎรต่อ ส.ส. 1 คน	คิดเป็นร้อยละ	หมายเหตุ
1	1. อำเภอเมืองสุรินทร์ (เฉพาะ)				
	1) เทศบาลเมืองสุรินทร์	37,773			
	2) ตำบลนอกเมือง	27,842			
	3) ตำบลคอโค	10,652			
	4) ตำบลตระแสง	7,318			
	5) ตำบลสวาย	12,495			
	6) ตำบลนาบัว	12,201			
	7) ตำบลเฉนียง	12,221			
	8) ตำบลเทนมีย์	10,759			
	9) ตำบลตาอ็อง	10,636			
	10) ตำบลสำโรง	9,518			
	11) ตำบลราม	9,192			
	12) ตำบลเมืองที่	8,692			
	13) เทศบาลตำบลเมืองที่	1,887			
	รวม	171,186	น้อยกว่า 428 คน	0.25%	
2	1. อำเภอเมืองสุรินทร์ (เฉพาะ)				
	1) ตำบลสลักได	12,485			
	2) ตำบลบุฤาษี	7,295			
	3) ตำบลแสงพันธิ์	6,828			
	4) ตำบลแกใหญ่	9,801			
	5) ตำบลท่าสว่าง	17,763			
	6) ตำบลนาดี	13,604			
	7) ตำบลเพ็ชราม	7,481			
	8) ตำบลตั้งใจ	5,347			
	9) ตำบลกาเกาะ	5,223			
	2. อำเภอจอมพระ (ยกเว้น)	53,240			
	1) ตำบลบ้านฝื่อ				
	3. อำเภอเขวาสินรินทร์	34,145			
		รวม	173,212	มากกว่า 1,598 คน	0.93%

ส.ส. ๑๖



เขตเลือกตั้ง ที่	ท้องที่ที่ประกอบ เป็นเขตเลือกตั้ง	จำนวนราษฎร ในเขตเลือกตั้ง	ผลต่างจากจำนวน เฉลี่ยราษฎรต่อ ส.ส. 1 คน	คิดเป็นร้อยละ	หมายเหตุ	
3	1. อำเภอชุมพลบุรี	70,712				
	2. อำเภอท่าตูม	95,198				
	3. อำเภอรัตนบุรี (เฉพาะ) 1) ตำบลกุดขาคีม	5,857				
	รวม	171,767	มากกว่า 153 คน	0.09%		
4	1. อำเภอจอมพระ (เฉพาะ) 1) ตำบลบ้านฝื่อ	5,230				
	2. อำเภอสนม	43,331				
	3. อำเภอโนนนารายณ์	34,821				
	4. อำเภอรัตนบุรี (ยกเว้น) 1) ตำบลกุดขาคีม	86,169				
	รวม	169,551	น้อยกว่า 2,063 คน	1.20%		
5	1. อำเภอสำโรงทาบ	52,524				
	2. อำเภอศีขรภูมิ (ยกเว้น) 1) เทศบาลตำบลผักไหม 2) ตำบลกุดหวาย	118,347				
	รวม	170,871	น้อยกว่า 743 คน	0.43%		
6	1. อำเภอบัวเขต	41,488				
	2. อำเภอสังขะ (เฉพาะ) 1) เทศบาลตำบลสังขะ 2) ตำบลสังขะ 3) ตำบลบ้านขบ 4) ตำบลพระแก้ว 5) ตำบลตาคง 6) ตำบลขอนแก่น	3,587 10,730 9,149 13,137 8,891 10,255				
	3. อำเภอศรีณรงค์	46,720				
	4. อำเภอลำดวน (เฉพาะ) 1) ตำบลตระเปียงเตีย 2) ตำบลโชคเหนือ	6,684 4,860				
	5. อำเภอศีขรภูมิ (เฉพาะ) 1) เทศบาลตำบลผักไหม 2) ตำบลกุดหวาย	8,033 8,059				
	รวม	171,593	น้อยกว่า 21 คน	0.01%		

ร.ต.อ. ๐๘

เขตเลือกตั้ง ที่	ท้องที่ที่ประกอบ เป็นเขตเลือกตั้ง	จำนวนราษฎร ในเขตเลือกตั้ง	ผลต่างจากจำนวน เฉลี่ยราษฎรต่อ ส.ส. 1 คน	คิดเป็นร้อยละ	หมายเหตุ
7	1. อำเภอปราสาท	152,398			
	2. อำเภอลำดวน (เฉพาะ)				
	1) เทศบาลตำบลลำดวนสุรพินทร์	4,313			
	2) ตำบลลำดวน	3,620			
	3) ตำบลอุโลก	5,617			
4) ตำบลร่ำตม	5,958				
	รวม	171,906	มากกว่า 292 คน	0.17%	
8	1. อำเภอพนมดงรัก	37,828			
	2. อำเภอกาบเชิง	60,027			
	3. อำเภอสังขะ (เฉพาะ)				
	1) ตำบลกระเทียม	13,126			
	2) ตำบลสะกาด	9,751			
	3) ตำบลบ้านจารย์	8,089			
	4) ตำบลตาตุ่ม	14,503			
	5) ตำบลเทพรักษา	9,317			
6) ตำบลดม	8,249				
7) ตำบลทับทัน	11,934				
	รวม	172,824	มากกว่า 1,210 คน	0.71%	
	รวมราษฎรทั้งจังหวัด	1,372,910			
ผลต่างระหว่างเขตเลือกตั้งที่ราษฎรน้อยที่สุด (เขต 4) กับมากที่สุด (เขต 2)				2.13%	

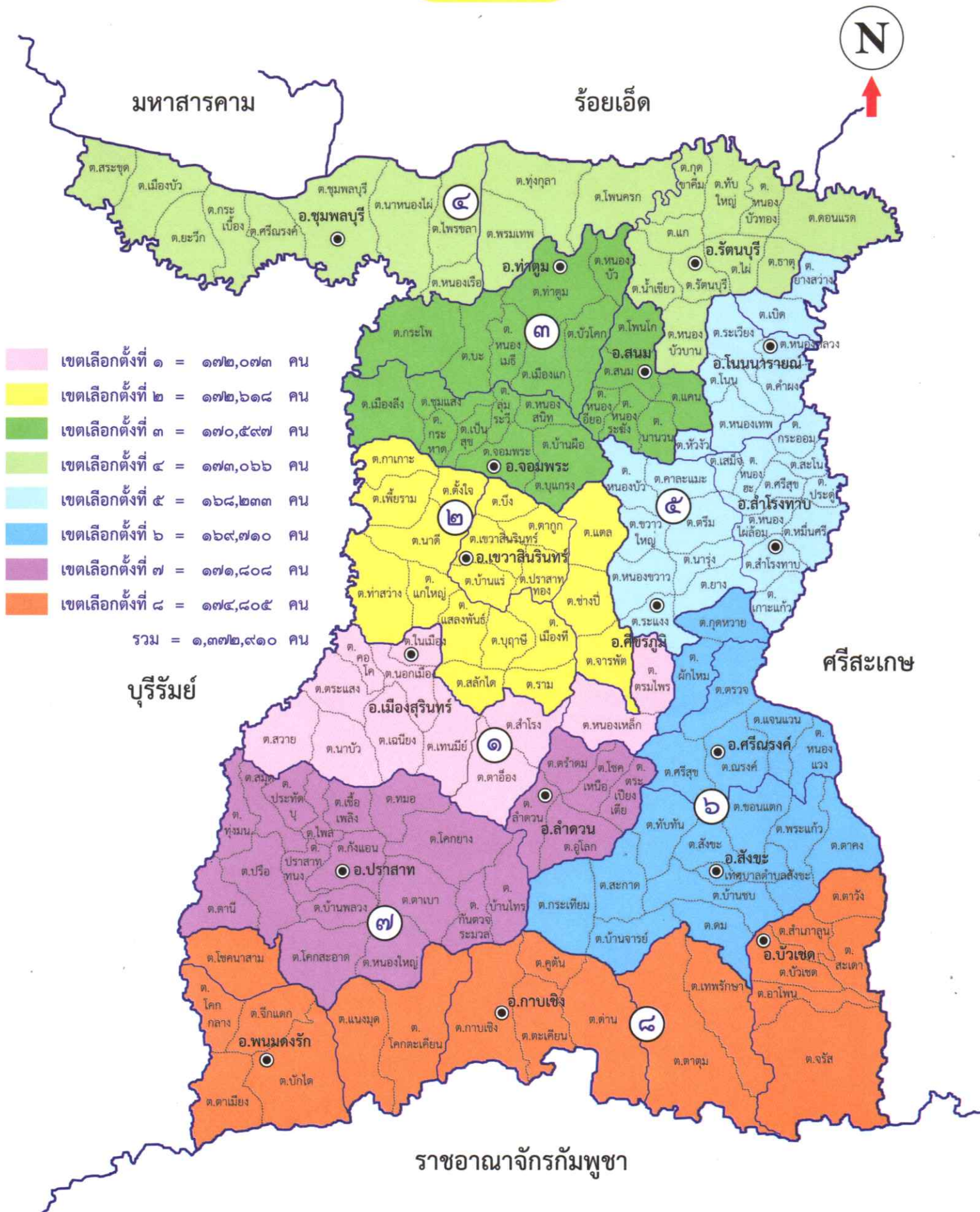
หมายเหตุ รูปแบบที่ 2

1. พื้นที่ของแต่ละเขตติดต่อกัน
2. จำนวนราษฎรในแต่ละเขตใกล้เคียงกัน
3. มีวัฒนธรรมและสภาพชุมชนเดียวกัน

ว.ต.อ. ๗๘

# การแบ่งเขตเลือกตั้งจำนวนราษฎรในแต่ละเขตของจังหวัดสุรินทร์

## รูปแบบที่ ๓



จำนวนราษฎรในแต่ละเขตเลือกตั้งสมาชิกสภาผู้แทนราษฎรของจังหวัดสุรินทร์ (ปี 2566)

จำนวนราษฎรในจังหวัด 1,372,910 คน (ณ วันที่ 31 ธันวาคม 2565)

จำนวนเฉลี่ยราษฎรต่อ ส.ส. 1 คน ในจังหวัดสุรินทร์ เท่ากับ 171,614 คน

รูปแบบที่ 3

เขตเลือกตั้ง ที่	ท้องที่ที่ประกอบ เป็นเขตเลือกตั้ง	จำนวนราษฎร ในเขตเลือกตั้ง	ผลต่างจากจำนวน เฉลี่ยราษฎรต่อ ส.ส. 1 คน	คิดเป็นร้อยละ	หมายเหตุ
1	1. อำเภอเมืองสุรินทร์ (เฉพาะ)				
	1) เทศบาลเมืองสุรินทร์	37,773			
	2) ตำบลนอกเมือง	27,842			
	3) ตำบลคอโค	10,652			
	4) ตำบลตระแสง	7,318			
	5) ตำบลสวาย	12,495			
	6) ตำบลนาบัว	12,201			
	7) ตำบลเจียง	12,221			
	8) ตำบลเทนมีย์	10,759			
	9) ตำบลตาอ้อ	10,636			
	10) ตำบลสำโรง	9,518			
	2. อำเภอศีขรภูมิ (เฉพาะ)				
	1) ตำบลหนองเหล็ก	12,616			
2) ตำบลตรมไพร	8,042				
	รวม	172,073	มากกว่า 459 คน	0.27%	
2	1. อำเภอเมืองสุรินทร์ (เฉพาะ)				
	1) เทศบาลตำบลเมืองที่	1,887			
	2) ตำบลเมืองที่	8,692			
	3) ตำบลบุฤาษี	7,295			
	4) ตำบลแสงพันธิ์	6,828			
	5) ตำบลแกใหญ่	9,801			
	6) ตำบลท่าสว่าง	17,763			
	7) ตำบลนาดี	13,604			
	8) ตำบลเพ็ชราม	7,481			
	9) ตำบลตั้งใจ	5,347			
	10) ตำบลกาเกาะ	5,223			
	11) ตำบลสลักได	12,485			
	12) ตำบลราม	9,192			
	2. อำเภอเขวาสินรินทร์	34,145			
	3. อำเภอศีขรภูมิ (เฉพาะ)				

ค.ต.อ.กษ

เขตเลือกตั้ง ที่	ท้องที่ที่ประกอบ เป็นเขตเลือกตั้ง	จำนวนราษฎร ในเขตเลือกตั้ง	ผลต่างจากจำนวน เฉลี่ยราษฎรต่อ ส.ส. 1 คน	คิดเป็นร้อยละ	หมายเหตุ
2 (ต่อ)	1) ตำบลแดล	11,982			
	2) ตำบลข้างปี	10,175			
	3) ตำบลจารพัด	10,718			
	รวม	172,618	มากกว่า 1,004 คน	0.59%	
3	1. อำเภอจอมพระ	58,470			
	2. อำเภอท่าตูม (ยกเว้น)	72,888			
	1) ตำบลพรหมเทพ				
	2) ตำบลทุ่งกุลา				
	3) ตำบลโพนครก				
	3. อำเภอสนม (ยกเว้น)	39,239			
	1) ตำบลหัวงัว				
	รวม	170,597	น้อยกว่า 1,017 คน	0.59%	
4	1. อำเภอชุมพลบุรี	70,712			
	2. อำเภอท่าตูม (เฉพาะ)				
	1) ตำบลพรหมเทพ	8,000			
	2) ตำบลทุ่งกุลา	5,233			
	3) ตำบลโพนครก	9,077			
	3. อำเภอรัตนบุรี (ยกเว้น)	80,044			
	1) ตำบลยางสว่าง				
	2) ตำบลเบิด				
	รวม	173,066	มากกว่า 1,452 คน	0.85%	
5	1. อำเภอรัตนบุรี (เฉพาะ)				
	1) ตำบลยางสว่าง	4,538			
	2) ตำบลเบิด	7,444			
	2. อำเภอโนนนารายณ์	34,821			
	3. อำเภอสำโรงทาบ	52,524			
	4. อำเภอสนม (เฉพาะ)				
	1) ตำบลหัวงัว	4,092			
	5. อำเภอศีขรภูมิ (เฉพาะ)				
	1) เทศบาลตำบลศีขรภูมิ	4,646			
	2) ตำบลระแงง	6,297			
	3) ตำบลหนองขาว	9,074			
	4) ตำบลขาวใหญ่	5,164			
	5) ตำบลหนองบัว	7,883			

ร.ต.อ. ก.อ.

เขตเลือกตั้ง ที่	ท้องที่ที่ประกอบ เป็นเขตเลือกตั้ง	จำนวนราษฎร ในเขตเลือกตั้ง	ผลต่างจากจำนวน เฉลี่ยราษฎรต่อ ส.ส. 1 คน	คิดเป็นร้อยละ	หมายเหตุ
5 (ต่อ)	6) ตำบลคาละแมะ	6,139			
	7) ตำบลนารุ่ง	5,839			
	8) ตำบลตรึม	10,272			
	9) ตำบลยาง	9,500			
	รวม	168,233	น้อยกว่า 3,381 คน	1.97%	
6	1. อำเภอศรีภูมิ (เฉพาะ)				
	1) เทศบาลตำบลฝักไหม	8,033			
	2) ตำบลกุดหวาย	8,059			
	2. อำเภอศรีณรงค์	46,720			
	3. อำเภอสังขะ (ยกเว้น)	106,898			
	1) ตำบลตาตุ่ม				
	2) ตำบลเทพรักษา				
	รวม	169,710	น้อยกว่า 1,904 คน	1.11%	
7	1. อำเภอปราสาท (ยกเว้น)	140,756			
	1) ตำบลโขคนาสาม				
	2. อำเภอลำดวน	31,052			
	รวม	171,808	มากกว่า 194 คน	0.11%	
8	1. อำเภอปราสาท (เฉพาะ)				
	1) ตำบลโขคนาสาม	11,642			
	2. อำเภอพนมดงรัก	37,828			
	3. อำเภอกาบเชิง	60,027			
	4. อำเภอสังขะ (เฉพาะ)				
	1) ตำบลตาตุ่ม	14,503			
	2) ตำบลเทพรักษา	9,317			
	5. อำเภอบัวเขต	41,488			
	รวม	174,805	มากกว่า 3,191 คน	1.86%	
	รวมราษฎรทั้งจังหวัด	1,372,910			
ผลต่างระหว่างเขตเลือกตั้งที่ราษฎรน้อยที่สุด (เขต 5) กับมากที่สุด (เขต 8)				3.83%	

ว.ต.อ.๐๐๐

หมายเหตุ รูปแบบที่ 3

1. จำนวนราษฎรในแต่ละเขตใกล้เคียงกัน
2. พื้นที่แต่ละเขตติดต่อกัน
3. มีวัฒนธรรมและสภาพชุมชนเดียวกัน

แบบฟอร์มการรับฟังความคิดเห็นของประชาชนและพรรคการเมือง  
เกี่ยวกับรูปแบบการแบ่งเขตเลือกตั้งสมาชิกสภาผู้แทนราษฎร จังหวัดสุรินทร์ พ.ศ. ๒๕๖๖

ข้าพเจ้า ..... อายุ ..... ปี  
หมายเลขบัตรประจำตัวประชาชน..... เชื้อชาติ ..... สัญชาติ .....  
ที่อยู่บ้าน..... เลขที่ ..... หมู่ที่ ..... ตำบล.....  
อำเภอ ..... จังหวัด ..... รหัสไปรษณีย์ ..... เบอร์โทรศัพท์ .....  
อาชีพ ..... ข้าพเจ้าขอแสดงความคิดเห็นเกี่ยวกับรูปแบบการแบ่งเขตเลือกตั้ง  
สมาชิกสภาผู้แทนราษฎร จังหวัดสุรินทร์ พ.ศ. ๒๕๖๖ ดังนี้

- เห็นด้วยกับรูปแบบที่ ๑
- เห็นด้วยกับรูปแบบที่ ๒
- เห็นด้วยกับรูปแบบที่ ๓
- ไม่เห็นด้วยกับรูปแบบทั้ง ๓ รูปแบบ ทั้งนี้ ได้จัดทำรูปแบบการแบ่งเขตเลือกตั้ง

แนบมาด้วยแล้ว ดังนี้

๑. รายละเอียดเกี่ยวกับอำเภอหรือตำบลหรือเขตพื้นที่ ที่อยู่ในเขตเลือกตั้งของแต่ละเขต
๒. จำนวนราษฎรของแต่ละเขตเลือกตั้งและผลต่างของจำนวนราษฎรในแต่ละเขตเลือกตั้ง  
จากจำนวนเฉลี่ยราษฎรต่อสมาชิกสภาผู้แทนราษฎรหนึ่งคนในจังหวัดนั้น
๓. เหตุผลประกอบการเสนอแนะการแบ่งเขตเลือกตั้ง
๔. แผนที่แสดงรายละเอียดของพื้นที่ที่ประกอบเป็นเขตเลือกตั้งของแต่ละเขตเลือกตั้ง  
(รายละเอียดปรากฏตามที่แนบมาพร้อมแบบฟอร์มการรับฟังความคิดเห็นฉบับนี้)

(ลงชื่อ) ..... ผู้แสดงความคิดเห็น  
(.....)

คำแนะนำ : ๑. พรรคการเมืองและผู้ใดที่มีความประสงค์ต้องการรูปแบบการแบ่งเขตเลือกตั้งที่ปิดประกาศไว้  
ดังกล่าว สามารถดาวน์โหลดผ่านช่องทาง <https://www.ect.go.th/surin>. หรือขอคัดสำเนาจากสำนักงาน  
คณะกรรมการการเลือกตั้งประจำจังหวัดสุรินทร์โดยให้เสียค่าใช้จ่ายเอง

๒. ขอได้โปรดเสนอความคิดเห็นไปยังสำนักงานคณะกรรมการการเลือกตั้งประจำจังหวัดสุรินทร์  
ภายในสัปดาห์นับแต่วันปิดประกาศ